THE CHEDI

ANDERMATT, SWITZERLAND

THE CHEDI ANDERMATT ROAD BOOK

DRIVING EXPERIENCE

Liebe Gäste

Erkunden Sie vielfältige und abwechslungsreiche Landschaften, von saftig blühenden Wiesen über grüne Wälder bis zu bizarren Felsformationen, alpinem Hochgebirge und Gletschern.

Die Ferienregion Andermatt liegt inmitten der Schweizer Alpen, umgeben von acht beeindruckenden Alpenpässen. Eine Passfahrt an sich ist schon ein Erlebnis, doch wer sich die Zeit für einen Zwischenhalt nimmt, kann entlang der berühmten Passstrassen noch viel mehr entdecken und erleben.

Egal ob Sie mit dem Auto, Motorrad, Oldtimer, Rennrad oder Mountainbike unterwegs sind, erleben Sie die Faszination der Alpenpässe hautnah!

Ich wünsche Ihnen viel Spass auf Ihrer Entdeckungsreise und einen wunderbaren Aufenthalt im The Chedi Andermatt.

Herzlichst/Warm regards

Jean-Yves Blatt
General Manager

Dear Guest

Explore diverse and varying landscapes, from lush, blooming meadows to green forests, from strange rock formations to towering stretches of mountains and glaciers.

The holiday region of Andermatt is situated in the heart of the Swiss Alps, surrounded by eight breathtaking mountain passes. A journey over the passes is a wonderful experience in itself, but for those who make time for a few stops along those famous roads, a whole host of experiences await.

Travel by car, motorbike, classic car, racing bike or mountain bike to experience the charm of the Alpine passes at close quarters.

I hope you have lots of fun on your journey of discovery and I wish you a wonderful stay at The Chedi Andermatt.

TABLE OF CONTENTS

INHALTSVERZEICHNIS

GOTTHARD-PASS/GOTTHARD PASS	6 – 7
OBERALP-PASS/OBERALP PASS	8 – 9
FURKA-PASS/FURKA PASS	10 – 11
SUSTEN-PASS/SUSTEN PASS	12 – 13
GRIMSEL-PASS/GRIMSEL PASS	14 – 15
NUFENEN-PASS/NUFENEN PASS	16 – 17
LUKMANIER-PASS/LUKMANIER PASS	18 – 19
KLAUSEN-PASS/KLAUSEN PASS	20 – 21
ERLEBNISKARTE ALPENPÄSSE/ALPINE PASS EXCURSION MAP	22 – 23
TOURING-VORSCHLÄGE/TOURING SUGGESTIONS	24 – 27

Herzlichen Dank an Andermatt-Urserntal Tourismus GmbH für die freundliche Zusammenarbeit/With many thanks to Andermatt-Urserntal Tourismus GmbH for the friendly collaboration

Fotos/Photos: Martin Wabel, bildsektor.ch

GOTTHARD-PASS

Ob auf der historischen Tremola oder der neuen Passstrasse, entdecken Sie den sagenumwobenen Gotthard-Pass, welcher Hospental im Urserntal mit Airolo im Kanton Tessin verbindet.

Der Aufschwung des Passes begann im 13. Jahrhundert, als mit dem Bau der Teufelsbrücke die wilde Schöllenenschlucht vor Andermatt überwunden werden konnte. Nachdem der Saumweg immer weiter ausgebaut wurde, entwickelte er sich rasch zu einem der bedeutendsten Alpenübergänge. Auch heute noch ist der Gotthard zusammen mit seinem Strassen- und Bahntunnel wohl die wichtigste Nord-Süd-Verbindung für die Schweiz und Europa.

Am Gotthard-Pass treffen verschiedene Kulturen und Sprachregionen aufeinander. Nicht nur die Sprache wechselt von Deutsch zu Italienisch, auch die Ortschaften und das kulinarische Angebot versprühen Italianità.

Machen Sie einen Spaziergang auf der Passhöhe und tauchen Sie ein in die mystische Stimmung in der bizarren Felslandschaft mit kleinen Seen. Beim Gotthard-Hospiz auf der Passhöhe können Sie später auf die historische Passstrasse, die berühmte Tremola, abbiegen. Die Fahrt führt über die kopfsteingepflasterte Strasse an der Südflanke des Gotthard-Passes. Die spektakulären Serpentinen hinunter nach Airolo gelten als das längste Baudenkmal der Schweiz.

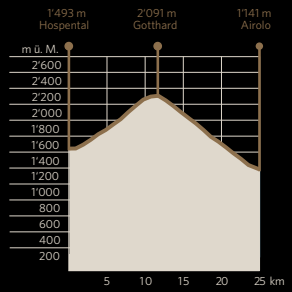

Whether it is on the historic Tremola road or the new pass road, the legendary Gotthard Pass, which connects Hospental in the Ursern valley to Airolo in the canton of Ticino, is well worth discovering.

The pass rose to prominence in the 13th century when the construction of the Devil's Bridge made it possible to cross the wild Schöllenen Gorge below Andermatt. After the mule track was extended, the pass became one of the most significant Alpine crossings. Even today, the Gotthard, with its roads and railway tunnel, still constitutes arguably the most important north-south connection in both Switzerland and Europe.

The Gotthard Pass is a meeting point of different cultures and language regions. And it is not just the language that switches from German to Italian, even the villages and cuisine begin to sparkle with Italian charm.

Head out for a walk at the top of the pass and enjoy the captivating atmosphere, as you find yourself immersed in a bewitching, rocky landscape with small lakes. Afterwards at the Gotthard Hospice at the top of the pass, you can make a turn on to the historic pass road – the famous Tremola. The journey leads over cobblestones to the south side of the Gotthard Pass. This spectacular road, with its hairpin bends snaking down to Airolo, constitutes Switzerland's longest historic monument.

OBERALP-PASS

Der Oberalp-Pass führt von Andermatt ins Bündner Oberland, die sogenannte Surselva, bis nach Disentis. Der Oberalp ist der am einfachsten zu überwindende Pass, deshalb erfolgte über diesen auch die Erstbesiedlung Andermatts. Der sanfte Anstieg von Andermatt zu der auf 2'046 Metern über Meer gelegenen Passhöhe bietet grandiose Ausblicke auf das gesamte Urserntal und den Gemsstock. Auch die Zugstrecke der Matterhorn Gotthard Bahn führt direkt über die Passhöhe. Der Panoramazug «Glacier Express» erreicht hier seinen höchsten Punkt auf der Reise von St. Moritz nach Zermatt.

Der türkisblaue Oberalpsee auf der Passhöhe lädt zum Verweilen ein. Unternehmen Sie einen Spaziergang, eine kleine Wanderung oder fischen Sie im See nach frischen Forellen.

Auf der Passhöhe ragt der einzige und höchstgelegene Leuchtturm der Alpen in den Himmel. Der Nachbau steht als Symbol für die Quelle des Rheins, welcher in der Nähe entspringt. Das Original befindet sich bei der Mündung des Rheins nahe Rotterdam. Auf der Bündner Seite führt die Strasse etwas kurvenreicher hinunter, vorbei an dem kleinen Dorf Tschamut weiter über Sedrun bis nach Disentis. Hier betritt man eine neue Sprachregion. In der Surselva wird vorwiegend Rätoromanisch gesprochen und auch kulinarisch gibt es viele Leckereien zu entdecken.

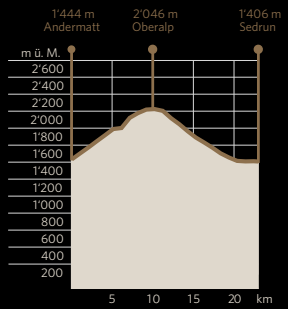

The Oberalp Pass leads from Andermatt through the Surselva region to Disentis. The Oberalp is the easiest pass to cross, which is why it was favoured by the first settlers on their way to Andermatt. The gentle climb from Andermatt up to the summit of the pass at 2,046 metres above sea level offers some spectacular views over the whole of the Ursern valley and the Gemsstock. The Mattherhorn Gotthard railway line also travels over the top of the pass. It is here that the 'Glacier Express' panorama train reaches the highest point on its journey from St Moritz to Zermatt.

The turquoise waters of Lake Oberalp make it hard not to linger a while. Go for a walk, a short hike, or fish for fresh trout in the lake.

The top of the pass is also home to the only lighthouse in the Alps – and the highest in the world. The replica lighthouse stands as a symbol of the source of the Rhine, which lies nearby. The original lighthouse is situated at the mouth of the Rhine near Rotterdam. On the Graubünden side, the road down is a little more winding as it passes the little village of Tschamut and carries on through Sedrun and on to Disentis. It also marks your arrival in a new language region. The Surselva region is predominantly Romansch speaking, and offers a host of culinary delights.

FURKA-PASS

Der Furka-Pass zählt zu den imposantesten Alpenübergängen und ist mit einer Passhöhe von 2'436 Metern über Meer der vierthöchste Pass der Schweiz. Schon im 19. Jahrhundert wurde das Furkagebiet mit dem wachsenden Alpentourismus als Reiseparadies entdeckt. Noch heute zeugen viele historische Hotelbauten entlang der Strecke von dieser Zeit.
Die kunstvoll angelegte Strasse, die auch schon von Sean Connery als James Bond in «Goldfinger» befahren wurde, verbindet das Urserntal mit dem Goms im Wallis. Auf der Fahrt zur Passhöhe können Sie die historische Furka-Dampfbahn bei ihrer schnaufenden Fahrt beobachten.

Von der Passhöhe geniessen Sie eine atemberaubende Aussicht. Nach Osten schweift der Blick über das Urserntal und das Gotthardmassiv, im Westen hin zu den über 4'000 Meter hohen Gipfeln der Walliser und Berner Alpen. Der Pass bietet zahlreiche Wander-, Kletter- und Hochtourenmöglichkeiten. Blumenkenner finden eine vielfältige Pflanzenwelt vor, ebenso reich ist das Gebiet an Mineralien.

Auf der Walliser Seite eröffnet sich etwa drei Kilometer unterhalb der Furka-Passhöhe der Ausblick auf den Rhonegletscher.

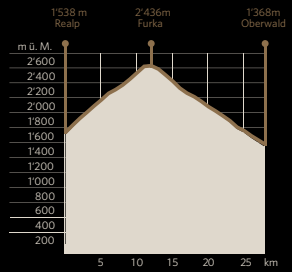

The Furka Pass is one of the most imposing Alpine crossings and at 2,436 metres above sea level the fourth highest pass in Switzerland. The Furka region's discovery as a travel paradise goes back to the 19th century and the growth of the Alpine tourism industry. Even today, the numerous historic hotel buildings along the route hark back to those times.
Its artfully laid-out roads – which played host to Sean Connery's James Bond in 'Goldfinger' – connect the Ursern valley with the Goms in canton Valais. On the way to the top of the pass, you will even get the chance to see the Furka steam train, puffing along on its historic journey.

Once at the top, a breathtaking view awaits. Towards the east, your glance sweeps across the Ursern valley and the St Gotthard massif; to the west, it meets the 4,000 metre peaks of the Valais and Bernese Alps. The pass offers a host of possibilities for hiking, climbing and Alpine touring. Flower experts will discover a diverse world of plants, and the area is equally rich in minerals.

On the Valais side, about three kilometres beneath the summit of the Furka Pass, the view opens out on to the Rhone Glacier.

SUSTEN-PASS

Der Susten-Pass verbindet das Urner Reusstal mit dem Haslital im Berner Oberland.

Durch das weitgehend unberührte und malerische Meiental gelangt man schliesslich zur Passhöhe. Während der Talfahrt haben Sie immer wieder überwältigende Sicht auf das Gadmental und auf den Steingletscher. Tauchen Sie ein in eine faszinierende Landschaft von saftigen Alpweiden bis hin zu tiefgrünen üppigen Wäldern. In teils engen Kurven führt die Strasse hinunter zum Dorf Gadmen mit seinen schönen alten Häusern.

Viele spannende Wanderungen bieten sich entlang der Route an. Besuchen Sie zum Beispiel die Triftbrücke, eine der spektakulärsten Fussgängerhängeseilbrücken der Alpen. 100 Meter hoch und 170 Meter lang schwebt sie über dem Gebiet des Triftgletschers. Schon die Anreise durch die Schlucht mit der Gondelbahn ist sehr abenteuerlich. Auch Kletterer und Boulderer kommen am Susten-Pass auf ihre Kosten, zahlreiche Routen und Felsblöcke sorgen für Abwechslung und eine sportliche Herausforderung.

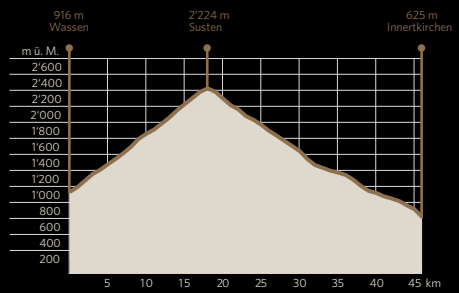

The Susten Pass connects the Reuss valley in canton Uri with the Hasli valley in the Bernese Oberland.

After travelling through the largely untouched and picturesque Meiental, you reach the top of the pass. During the journey through the valley, you are met with stunning views over the Stein Glacier and the Gadmen valley. You are immersed in a captivating landscape, ranging from lush meadows to dense, deep-green forests. After the occasional tight corner, the road leads down to the village of Gadmen and its picturesque old houses.

A number of interesting hikes await you along the route. A visit to the Trift Bridge, one of the most spectacular pedestrian suspension bridges in the Alps, is one possibility. At 100 metres high and 170 metres long, it seems to float above the area dominated by the Trift Glacier. Even the journey there, by gondola through the gorge, is an adventure. Climbers and boulderers will find what they are looking for on the Susten Pass, too. A host of different routes and boulders make for a varied athletic challenge.

GRIMSEL-PASS

Der Grimsel-Pass verbindet Meiringen im Berner Oberland mit Gletsch im Wallis. Die Fahrt durch die wilde, karge Gebirgslandschaft wird Sie begeistern. Neben Granitgestein prägen Stauseen und Kraftwerksanlagen das Bild in einem der reichsten Mineraliengebiete der Alpen.

Bestaunen Sie die Bergkristalle im Strahlermuseum in Guttannen. Auch eine Fahrt mit der steilsten Standseilbahn Europas, der Gelmerbahn, ist einen Ausflug wert.

The Grimsel Pass connects Meiringen in the Bernese Oberland with Gletsch in Valais. The journey through the stark, wild mountain landscape is truly enthralling. Granite rocks, reservoirs and power plants shape the landscape in one of the most mineral-rich areas in the Alps.

You can admire the rock crystals at the Geology Museum (Strahlermuseum) in Guttannen. It is also well worth making the trip on the Gelmerbahn, Europe's steepest funicular railway.

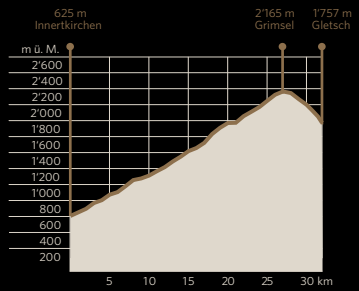

NUFENEN-PASS

Die Passstrasse durch das stille Bedrettotal ins Oberwallis wurde erst 1969 in Betrieb genommen. Der gut ausgebaute Nufenen ist hinter dem Umbrail der zweithöchste Schweizer Alpenpass. Oben angekommen, geniessen Sie einen unvergesslichen Rundblick über schneebedeckte Berge.

Nicht nur Wanderer und Mountainbiker schätzen die vielseitige Natur im Bedrettotal, auch Steinböcke fühlen sich hier sichtlich wohl. Halten Sie die Augen offen, mit etwas Glück können Sie diese direkt von der Strasse aus beobachten.

The pass road through the tranquil Bedretto valley in Upper Valais was brought into service only in 1969. The well-developed Nufenen Pass is the second highest in Switzerland after the Umbrail Pass. Once you reach the top, you can admire an unforgettable panoramic view over the snow-capped mountains.

And it is not just hikers and mountain bikers who prize the varied natural landscape of the Bedretto valley – the Alpine ibexes feel very much at home here too. Keep your eyes open and you might even catch a glimpse of one from the road.

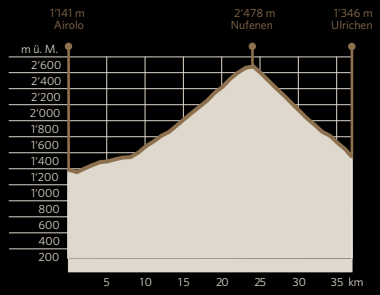

LUKMANIER-PASS

Bereits zur Römerzeit wurde der Lukmanier-Pass rege begangen. Er führt vom Klosterdorf Disentis in Graubünden über Olivone nach Biasca im Kanton Tessin.

Auch Sie werden begeistert sein von den weiten, nach frischem Harz riechenden Arvenwäldern, die Sie auf Ihrer Fahrt durchqueren. Auf der Passhöhe können Sie im tiefblauen Stausee Ihr Glück beim Fischen versuchen. Der Lukmanier-Pass ist der einzige von den hier beschriebenen acht Alpenpässen, der auch im Winter offen gehalten wird.

The Lukmanier Pass was in brisk use back in Roman times. It leads from the monastery town of Disentis in Graubünden through Olivone to Biasca in canton Ticino.

You will be greeted with the smell of fresh resin as you pass through stone pine forests along your way, and once you reach the top of the pass, you can try your luck at fishing in the deep-blue waters of the reservoir. The Lukmanier is the only one of the eight passes described here to be open in winter.

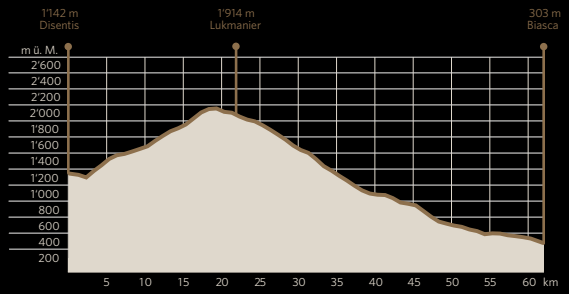

KLAUSEN-PASS

Der auf 1'948 Metern über Meer gelegene Pass verbindet die Kantone Uri und Glarus. Durch das wunderschöne Schächental gelangen Sie über die Passhöhe zum Urnerboden, der grössten Schweizer Alp mit bis zu 1'200 Kühen und einer Alpkäserei.

Weit über die Schweizer Grenzen hinaus machten in den Zwanziger- und Dreissigerjahren die legendären Klausenrennen Furore. Autos und Motorräder bewältigten dabei auf Schotterpisten und mit horrendem Tempo die 21.5 Kilometer lange Strecke des damals schwierigsten Bergrennens von Europa.

The Klausen Pass, situated at 1,948 metres above sea level, connects the cantons of Uri and Glarus. After passing through the beautiful Schächen valley, you cross the summit of the pass to reach Urnerboden, the largest Alp in Switzerland, and home to up to 1,200 cows and an Alpine dairy.

Back in the 1920s and 1930s, the legendary Klausen hill climb caused a sensation that went far beyond Swiss borders. Cars and motorbikes negotiated the dirt roads of the 21.5 kilometre course at breakneck speed, on what was then Europe's toughest mountain race.

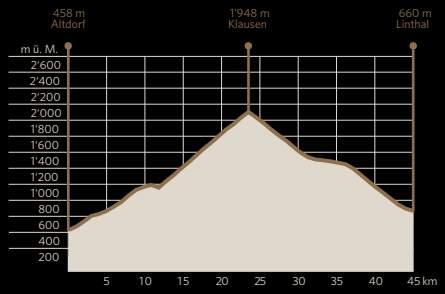

ALPINE PASS EXCURSION MAP

ERLEBNISKARTE ALPENPÄSSE

Kultur und Geschichte/Culture and history

1. Telldenkmal/Tell Monument
2. Schöllenenschlucht, Teufelsbrücke /Schöllenen Gorge, Devil's Bridge
3. Turm von Hospental/Hospental Tower
4. Zumdorf/Zumdorf
5. Leuchtturm Oberalp-Pass/Oberalp Pass lighthouse
6. Tremola/Tremola
7. Dazio Grande und Piottino-Schlucht/Dazio Grande and Piottino Gorge
8. Burgen von Bellinzona/Castles of Bellinzona

Natur-Erlebnisse/Nature experiences

9. Göscheneralp/Göscheneralp
10. Vier-Quellen-Weg/Four springs trail
11. James-Bond-Goldfingerkurve/James Bond Goldfinger curve
12. Eisgrotte Furka/Furka ice grotto
13. Naturlehrpfad Gletsch/Gletsch nature trail
14. Alp Hinterfeld/Hinterfeld Alp
15. Urnerboden/Urnerboden

Bahn-Erlebnisse/Rail experiences

16. Gemsstock/Gemsstock
17. Glacier Express/Glacier Express
18. Dampfbahn Furka-Bergstrecke/Furka mountain route steam railway
19. Arnisee/Lake Arni
20. Alp Tgom/Tgom Alp
21. Gelmerbahn/The Gelmerbahn

Sakrale Erlebnisse/Sacred experiences

22. Kirche St. Peter & Paul, Andermatt/Church of St Peter & St Paul, Andermatt
23. Kirche St. Gallus Wassen/Church of St Gallus, Wassen
24. Kloster Disentis/Disentis Monastery
25. Barocktal Goms/Goms baroque valley
26. Kreuzweg Biasca /Way of the Cross Biasca

Kulinarik & Regionale Produkte/Culinary and regional products

27. Yaks am Gotthard/Yaks on the Gotthard
28. Caseificio del Gottardo/Caseificio del Gottardo
29. Ryys und Boor/Ryys and Boor
30. Capuns, Bündner Spezialität/Capuns, a Graubünden speciality
31. Walliser Roggenbrot/Valais rye bread

Zürich
Luzern
Glarus
Flüelen
Klausen-Pass
1'948 m ü.M.
Unterboden
Altdorf
Erstfeld
Susten-Pass
2'224 m ü.M.
Kanton
Uri
Gurtnellen
Meiringen
Interlaken
Innertkirchen
Wassen
Chur
Disentis
Sedrun
Kanton
Graubünden
Göschenen
Oberalp-Pass
2'046 m ü.M.
Guttannen
Kanton
Bern
Andermatt
1'447 m ü.M.
Hospental
Grimsel-Pass
2'165 m ü.M.
Realp
Gotthard-Pass
2'091 m ü.M.
Furka-Pass
2'436 m ü.M.
Gletsch
Lukmanier-Pass
1'914 m ü.M.
Airolo
Ulrichen
Kanton
Wallis
Kanton
Tessin
Nufenen-Pass
2'478 m ü.M.
Brig
Biasca
Bellinzona
1
2
3
4
5
6
7
8
9
10
11
12
13
14
15
16
17
18
19
20
21
22
23
24
25
26
27
28
29
30
31

TOURING SUGGESTIONS

TOURING-VORSCHLÄGE

FURKA – GRIMSEL – SUSTEN – SCHÖLLENENSCHLUCHT

Andermatt – Hospental – Realp – Furka-Pass – Gletsch – Grimsel-Pass – Guttannen – Innertkirchen – Gadmen – Susten-Pass – Wassen – Göschenen – Andermatt
Länge: 122 km
Reine Fahrzeit Auto: ca. 2 Std. 30 min
Höhenmeter gesamt: 3'500 m

SCHÖLLENENSCHLUCHT UND TEUFELSBRÜCKE

Die Schöllenenschlucht – Hindernis für Säumer auf dem Weg nach Süden – wurde durch die sagenumwobene Teufelsbrücke im 13. Jahrhundert bezwungen. Ein Rundweg ermöglicht einen Tiefblick in die geschichtsträchtige Schlucht.

LEUCHTTURM OBERALP-PASS

Als Zeichen für den Ursprung des Rheins, welcher sich in der Region Oberalp befindet, ragt der Leuchtturm auf dem Oberalp-Pass in den Himmel.

FURKA – GRIMSEL – SUSTEN – SCHÖLLENEN GORGE

Andermatt – Hospental – Realp – Furka Pass – Gletsch – Grimsel Pass – Guttannen – Innertkirchen – Gadmen – Susten Pass – Wassen – Göschenen – Andermatt
Distance: 122 km
Driving time: approx. 2 hrs 30 mins
Total difference in altitude: 3,500 m

SCHÖLLENEN GORGE & DEVIL'S BRIDGE

The Schöllenen Gorge, once an obstacle for mule drivers on their way south, was finally conquered in the 13th century by the construction of the legendary Devil's Bridge. A circular route offers the chance to peer deep into this historic gorge.

OBERALP PASS LIGHTHOUSE

The Oberalp Pass lighthouse was built as a symbol of the source of the Rhine, which is found in the Oberalp region. It is a small replica of the lighthouse found in Rotterdam, at the mouth of the Rhine.

TOURING-VORSCHLÄGE

TREMOLASTRASSE

Die historische Tremola-Strasse auf der Tessiner Seite des Gotthard-Passes ist ein eindrücklicher Anblick. Mit über 20 Kehren schlängelt sich die Kopfsteinpflaster-Strasse den Berg hinauf. In ihren Anfangszeiten wurde sie durch die berühmte Gotthard-Postkutsche befahren.

«JAMES-BOND-GOLDFINGERKURVE»

Auf der Furka-Passstrasse wurde 1964 eine Szene für den James-Bond-Film «Goldfinger» gedreht. Im Mittelpunkt stand eine weit ausladende Kurve auf der Urner Seite des Passes, welche heute «James-Bond-Goldfingerkurve» genannt wird.

TREMOLA ROAD

The historic Tremola road on the Ticinese side of the Gotthard Pass is an impressive sight. With more than 20 hairpin bends, the cobblestone road snakes its way up the mountainside. Back in its early days, the coaches of the Gotthard Post would have driven along here.

'JAMES BOND GOLDFINGER CURVE'

In 1964, the Furka Pass was the setting for a scene from the James Bond film ‘Goldfinger‘. The sprawling bend on the canton Uri side of the pass took centre stage and is known today as the 'James Bond Goldfinger curve'.

SWISS DELUXE HOTELS

GHM
A STYLE TO REMEMBER

LEADING HOTELS®

6490 ANDERMATT SWITZERLAND T (41) 41 888 74 88 F (41) 41 888 74 99 THECHEDIANDERMATT.COM